

LBRIS

We know  
books

VIORELA ANASTASIU



# ATLAS

# ROMÂNIA



Ilustrații și copertă: ELENA DRĂGULELEI DUMITRU

Cartografie: SEVERIN VLAD, MIRCEA COȚOFANĂ



EDITURA DIDACTICĂ ȘI PEDAGOGICĂ, R.A.

4-5	Statele lumii
6	Statele Europei
7	Poziția României în Europa
8	Provinciile istorice
9	Județele
10	Marile unități de relief
11	Carpații românești
12-13	Carpații Orientali
14-15	Carpații Meridionali
16-17	Carpații Occidentali
18-19	Depresiunea Transilvaniei
20	Subcarpații
21	Podișul Moldovei
22	Podișul Getic și Podișul Mehedinți
23	Podișul Dobrogei și Delta Dunării
24	Dealurile și Câmpia de Vest
25	Câmpia Română și Lunca Dunării
26	Marea Neagră
27	Apele curgătoare și lacurile
28	Tipurile de climă și vegetația naturală
29	Marile orașe
30	Cultura plantelor și creșterea animalelor
31	Bogățiile subsolului și activități industriale
32	Căi de comunicație

**Avizat de Ministerul Educației și Cercetării  
prin procesul verbal nr. 1421/iulie 2002**

Redactor: **Dan Dumitru**  
Tehnoredactor: **Mircea Coțofană**  
Coperta: **Elena Drăgulelei Dumitru**

© **E.D.P. 2015**

Toate drepturile asupra acestei ediții sunt rezervate  
Editurii Didactice și Pedagogice, București

**EDITURA DIDACTICĂ ȘI PEDAGOGICĂ, R.A.,**  
Str. Spiru Haret, nr. 12, sectorul 1, cod 010176,  
București  
Tel./Fax: 021.312.28.85  
E-mail: office@edituradp.ro  
www.edituradp.ro  
**Librăria E.D.P.:** str. Gen. Berthelot, nr. 28-30, sect. 1

**Descrierea CIP a Bibliotecii Naționale a  
României**

**ANASTASIU, VIORELA**

**Atlas : România / Anastasiu Viorela. -**  
- București; Editura Didactică și Pedagogică,  
2015

**ISBN 978-606-31-0108-3**

912(498)(084)

**Comenzile pentru această lucrare se primesc:**

- prin poștă, pe adresa editurii
- prin e-mail: comenzi@edituradp.ro  
comercial@edituradp.ro
- prin telefon/fax: 021.315.73.98

Nr. plan: 5431/2015. Format: 8/61x86  
Imprimat la Tipografia EVEREST, București

# SIMBOLURI ILUSTRATE

## FORME DE RELIEF



Munți înalți



Munți scunzi



Dealuri

## RESURSE VEGETALE



Păduri de conifere



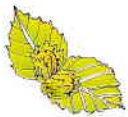
Păduri de fag



Păduri de stejar



Pășuni și fânețe



Alun turcesc



Liliac sălbatic

## RESURSE FAUNISTICE



Râs



Urs



Lup



Vulpe



Cerb



Căprioară



Veveriță




Porc mistreț



Viperă cu corn



Scorpion



Broască țestoasă

## RESURSE ALE SUBSOLULUI



Minereuri feroase



Minereuri neferoase



Cărbuni



Petrol și gaze



Gaz metan



Marmură



Sare



Izvoare minerale



Izvoare termale

## TERENURI FAVORABILE PENTRU CREȘTEREA ANIMALELOR



Vaci



Oi



Porci

## TERENURI FAVORABILE PENTRU CULTURA PLANTELOR



Grâu



Porumb



Sfeclă-de-zahăr



Floarea-soarelui



În



Cartofi



Meri

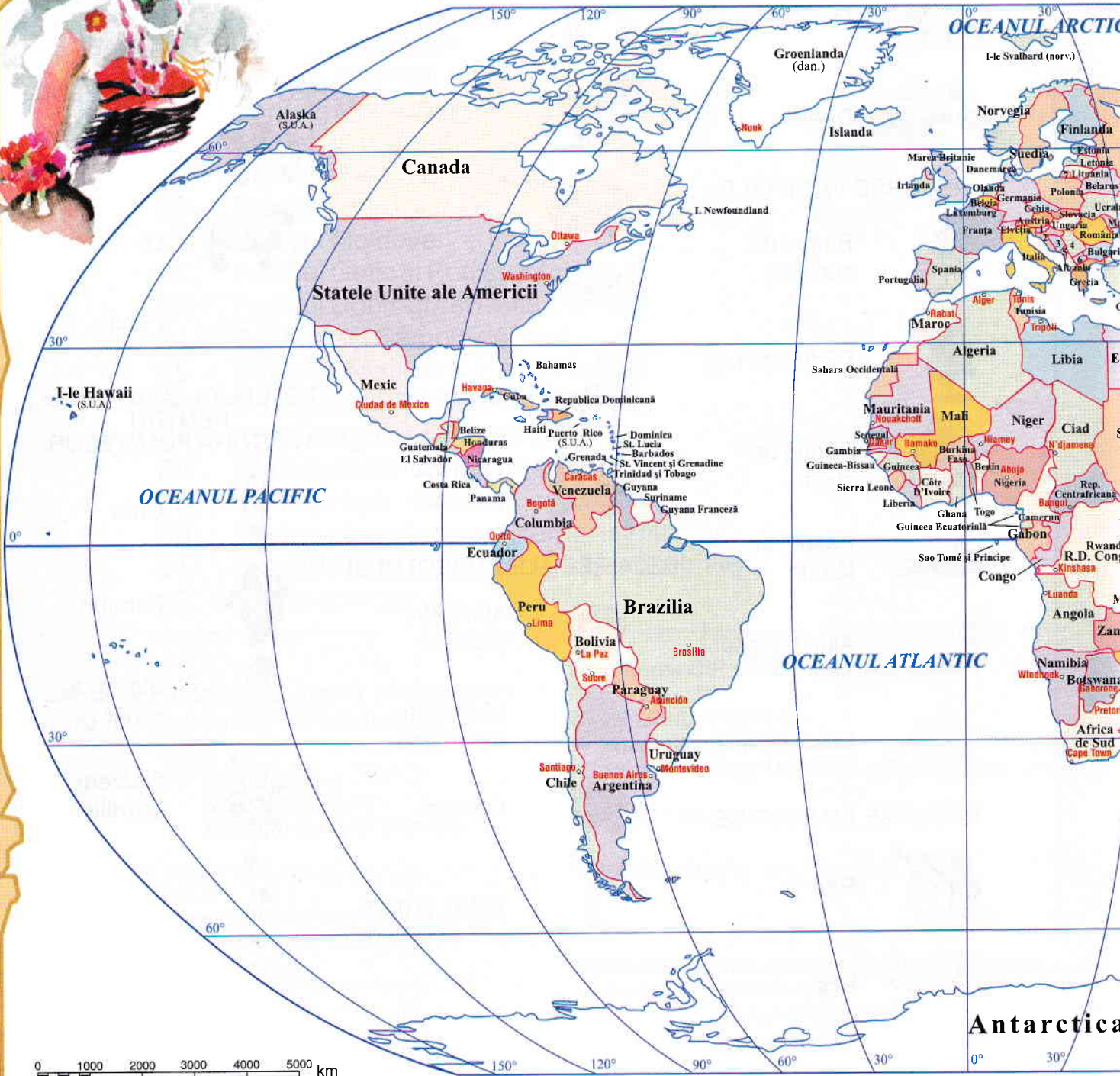


Pruni



Viță de vie

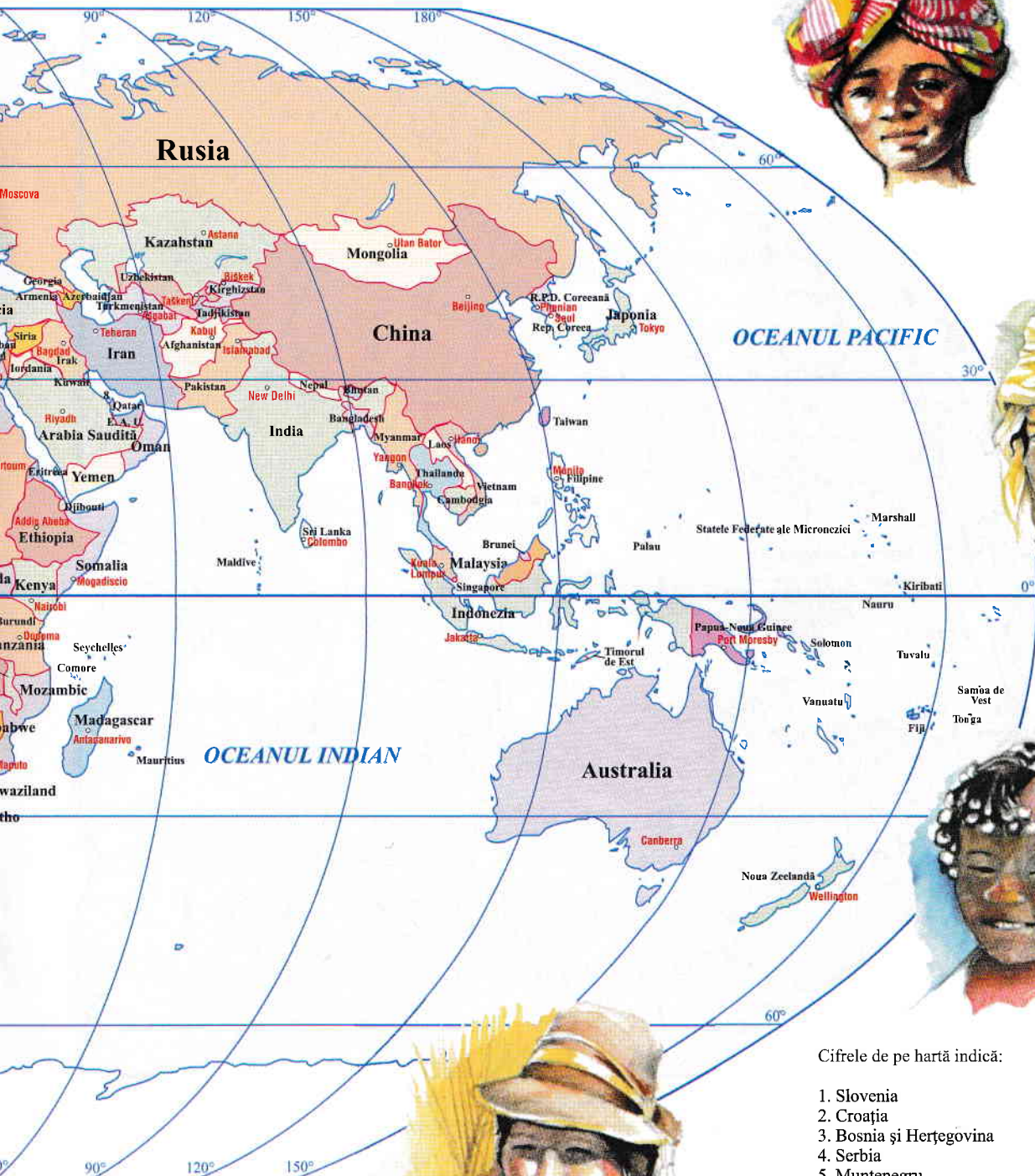
LIBRIS We know books  
**STATELE LUMII**



Suprafața uscatului planetei Pământ, de aproape 500 mil. km<sup>2</sup>, cuprinde șapte continente. În ordinea mărimii teritoriului, acestea sunt: Asia, Africa, America de Nord, America de Sud, Antarctica, Europa, Australia - Oceania.

Continentele includ teritorii mai mari sau mai mici, cu un anumit număr de locuitori, despărțite între ele prin granițe, care formează statele sau țările lumii.

Cel mai întins stat din lume este Rusia (cu peste 17 mil. km<sup>2</sup>), iar cel mai populat, China (cu peste 1 miliard de locuitori).



Cifrele de pe hartă indică:

1. Slovenia
2. Croația
3. Bosnia și Herțegovina
4. Serbia
5. Muntenegru
6. Macedonia
7. Rusia (Kalinigrad)
8. Bahrain